




Bastia
CITÀ DI CULTURA

Sabbatu u 16 di dicembre di u 2023

Inauguration du nouveau parc urbain Forte à A Croce Guadellu



Ville de Bastia

—
DOSSIER DE PRESSE

—
Bastia
CITÀ DI CULTURA

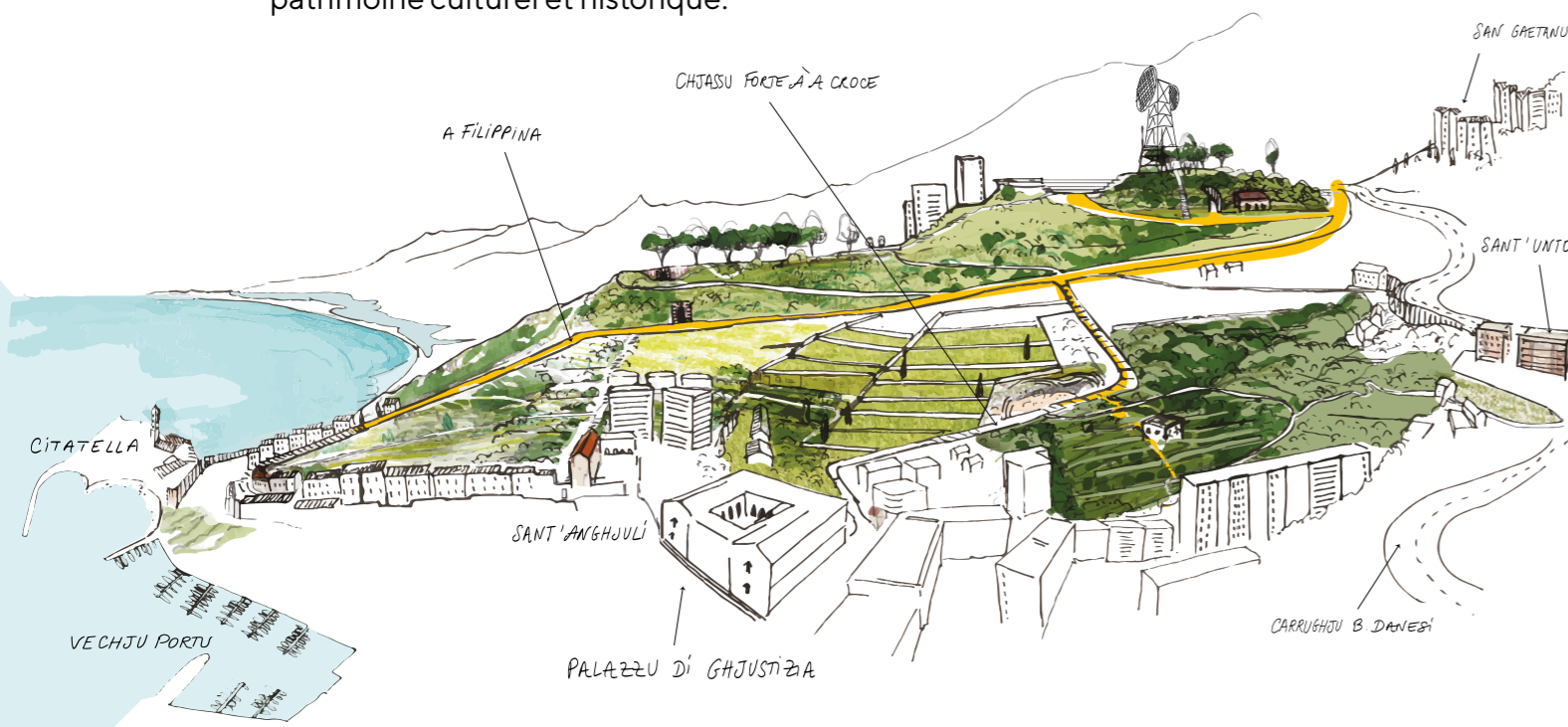
La Ville de Bastia est heureuse d'inaugurer ce samedi 16 décembre 2023, les nouveaux espaces Forte à A Croce - Guadellu, en bordure du cœur de ville. **Ce nouveau parc urbain** s'étend de part et d'autre du chemin de la Filippina, au nord sur l'ancien Fort Lacroix et au sud depuis le quartier du Bon Pasteur proche de la citadelle jusqu'au quartier du Guadellu.

Cette métamorphose vise à mettre en valeur le patrimoine naturel de notre cité. À travers ce projet, la municipalité a l'ambition **de reconnecter les quartiers de Sant'Untò, Munserrà et San Gaetanu avec le Centre Ancien**, tout en favorisant la préservation de la nature en ville. **Il repose sur un choix fort : préserver de l'urbanisation un espace de 4 hectares urbanisables en plein centre-ville, profitant d'une vue imprenable sur l'archipel toscan.** La municipalité fait le choix d'y implanter un espace naturel public, à destination des familles.

Cet espace naturel composé d'anciennes terrasses agricoles est aujourd'hui, pour l'essentiel, en friche et sans usage. Il s'agissait donc de **remettre en valeur cet espace** de nature et de l'ouvrir aux habitants de Bastia pour un **usage récréatif, sportif et culturel**. Les cheminements ont été remis en état pour permettre une perméabilité avec les espaces urbains en périphérie du parc.

Le réaménagement du Forte à A Croce et du Guadellu a pour ambition de recréer du lien entre les différents quartiers de la ville. Ses objectifs sont multiples :

- **Améliorer le cadre de vie des habitants** en matière de requalification d'espaces publics, de lieu de ressources facilitant le lien social et la convivialité, les échanges et les rencontres des habitants et les pratiques citoyennes.
- Favoriser l'**accès à des équipements de loisirs et sportifs**.
- **Désenclaver** le site par la création de **connexions avec le centre-ville**. En effet, un des axes forts de ce projet est la **mise en œuvre de cheminements** permettant d'une part de relier la ville haute et la ville basse et d'autre part de découvrir le patrimoine culturel et historique.



Participation citoyenne

En amont du lancement du projet, les citoyens ont été concertés lors d'ateliers et de rencontres : **projets pédagogiques dans les écoles, mise en place de concertation citoyenne, utilisation de procédés de libération de la parole**. De ces rencontres en sont ressorties une envie commune autour de la découverte de la nature en ville, de la valorisation du patrimoine naturel de la cité et de ses points de vue exceptionnels et du développement d'espaces récréatifs et ludiques. Ainsi c'est un parc urbain clairement identifié et accessible qui l'emporte. **Un espace à destination des familles, des sportifs et des promeneurs grâce à des liaisons piétonnes bien pensées et aménagées. Pour que la nature en ville soit à la portée de toutes les générations.**

U Guadellu

Le Guadellu, son chemin, ses terrasses et son patrimoine architectural et naturel constituent un espace stratégique important en ce qu'ils constituent d'ores et déjà une liaison entre le quartier de Munserrà et le centre-ville.

Le **chemin du Guadellu** est de tout temps emprunté par les Bastiais, particulièrement les écolier mais son sol était irrégulier, son dénivelé important et ses entrées peu lisibles.

Dans le cadre des travaux, le chemin a été aménagé, lissé et éclairé.

Sur le chemin du Guadellu, un cheminement en béton carrossable sera créé afin de faciliter l'accès aux véhicules de service ainsi qu'un cheminement mixte (rampe et pas-de-mule). Ses limites seront plantées et des aménagements permettront de collecter les eaux pluviales.




⬇ MONTÉE DES TERRASSES

Avant



Après



L'espace était également constitué de terrasses en friches. Celles-ci ont été aménagées en promenades d'agrément, de détente et de découverte. Le patrimoine naturel est valorisé et signalé. Les terrasses et leurs murs ont été sécurisés.

Les jardins du Guadellu offrent des points de vue panoramiques sur les quartiers environnants. L'ambition était donc de redonner accès aux Bastiais à ces belvédères.

Un cheminement discret en pied de mur est donc désormais à la portée de toutes et tous, des arbres fruitiers l'entourent, ainsi que des espaces de détente et un éclairage le sécurisant.



L'espace du Guadellu comporte des ruines menaçant de s'effondrer (maison, ancienne chapelle...). Elles ont été confortées, nettoyées et stabilisées.



⬇ TERRASSES - HABITÉES

De nombreux espaces de détente ont été aménagés : **pergolas, bains de soleil, jeux pour enfants, gradins et fontaines.**

Avant



Phase de travaux



Après



En quelques chiffres

Végétalisation

150 arbres plantés

5200 arbustes

13 000 vivaces plantés

5000 m² de massifs

Création d'un amphithéâtre extérieur

200 places

2 scènes extérieures de

20 et **40**m²

160 mètres linéaire de

gradins sur les terrasses

Espace de détente

5 bains de soleil

20 fauteuils et chaises

20 accroches vélo

130ml d'assises en bois

3 fontaines à boire

550m² d'aire de jeux

U Forte à A Croce

U Forte à A Croce est un des plus beaux espaces naturels de notre ville. Autrefois lieu militaire, aujourd'hui désaffecté, le Forte à A Croce devient un espace de détente, de promenade et de jeu. Son antenne, marqueur symbolique de son passé militaire, a été préservée, sécurisée et habillée. Son chemin a été revalorisé et aménagé afin de faciliter sa montée.

Dans le cadre du projet, le chemin du Forte à A Croce a été sécurisé. Ses murs effondrés ont été repris et de nouveaux murets bas seront créés afin de délimiter l'espace du projet. Un éclairage public constitué de LEDs, de projecteurs muraux et de bornes piétonnes ont été installés.

⬇ CHEMIN DU FORT LACROIX

Sur site, une grande boucle sera créée. Des panoramas et cadrages de vues seront mis en scène par de la végétalisation.



⬇️ **LA GRANDE BOUCLE**

Les espaces terrassés ci-dessous seront végétalisés dès le retour du printemps



Le lieu a été aménagé pour devenir attractif pour la population et les riverains, notamment via **l'implantation de jeux pour enfants** (toboggan, mur d'escalade, cabane, pont en cordes), de parcours pédagogiques et d'un amphithéâtre de verdure pouvant accueillir des évènements autour du patrimoine et de l'environnement.



Situé au pied de l'antenne Fort Lacroix, les terrasses du pylone seront un espace de vie avec un petit théâtre de verdure, des espaces verts et de balade. Le parcours pour y accéder a été éclairé, il est accessible aux PMR. Les travaux déploie un sol béton continu s'adaptant aux pentes. Des zones de régénération naturelle ont été définies et protégées.

⬇️ **LES TERRASSES DE L'ANTENNE**



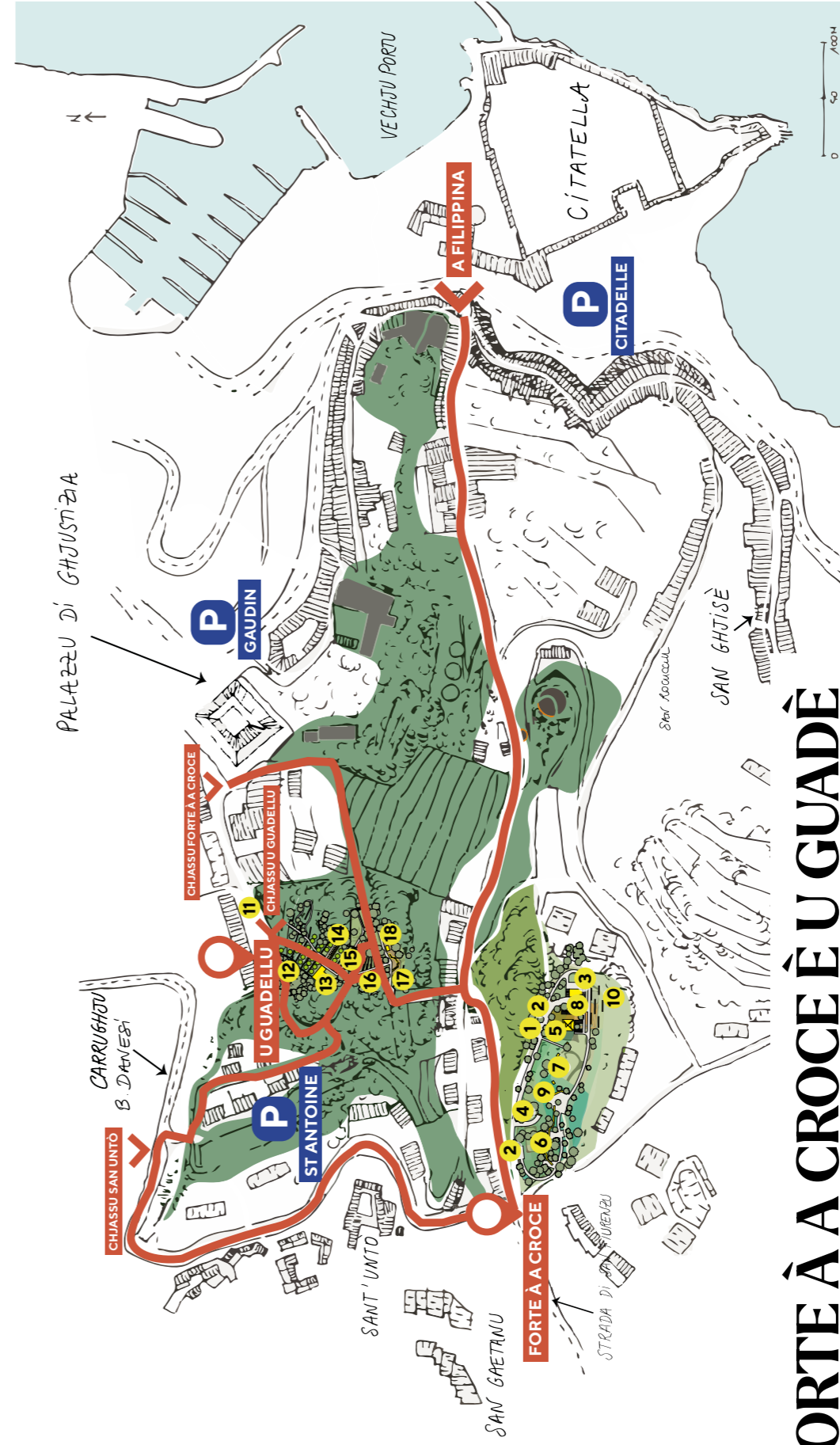
⬇️ **LES BANCS D'OBSERVATION**

Aux abords des terrasses du pylone, un amphithéâtre avec vue imprenable sur la Méditerranée a été aménagé sur la pente naturelle de l'espace.



📍 L'ANTENNE

L'antenne Forte à A Croce, marqueur patrimonial important du lieu, a été préservé. Lors des rencontres citoyennes organisées en amont Les paraboles existantes ont été remplacées par un habillage métallique façonné en usine. Un nouvel habillage entièrement décoratif en tôles perforées est venu habiller la structure métallique ainsi que le pied de pylône. Des projecteurs fixés sur des mats indépendants scellés dans le terrain avoisinant et orientés sur la structure métallique ont été installés pour permettre un éclairage et une mise en valeur du pylône. Cette structure est un signal sur notre commune, une signature pour le projet et sert de support de communication. Grâce à son éclairage au sol, elle pourra se colorer selon la symbolique désirée.



FORTE À A CROCE È U GUADÈ

- | | | | | | | |
|----------|----------|----------|-----------|-----------|-----------|-----------|
| 1 | 1 | 1 | 10 | 13 | 16 | 19 |
| 2 | 2 | 2 | 11 | 14 | 17 | 20 |
| 3 | 3 | 3 | 12 | 15 | | |
| 4 | 4 | 4 | 7 | 8 | 9 | |
| 5 | 5 | 5 | 10 | 11 | 12 | |
| 6 | 6 | 6 | 13 | 14 | 15 | |
| 7 | 7 | 7 | 16 | 17 | 18 | |
| 8 | 8 | 8 | 19 | | | |
| 9 | 9 | 9 | | | | |

Caractéristiques techniques du projet

Maître d'Ouvrage : VILLE DE BASTIA

Maîtrise d'œuvre :

Mandataire : HYL (Paysagiste)
 Sous-Traitant : CETEC (BET/OPC)
 Sous-Traitant : MCII (BE Désamiantage)
 Sous-Traitant : ARCHIMED (Architecte Antenne)
 Suivi écologique : NATURALIA

Bureaux de contrôle

Contrôle Technique : APAVE
 Coordonnateur Sécurité Protection Santé : CGR
 Géotechnicien : ROCCA & TERRA

Entreprises travaux

LOT N°1 - GROS ŒUVRE : SAS ANTONIOTTI
 LOT N°2 - ELECTRICITE ECLAIRAGE : SAS SOCIETE CORSE D'APPLICATION DES ENERGIES (SCAE)
 LOT N°3 - MENUISERIE, SERRURERIE et SIGNALÉTIQUE : CAP METAL
 LOT N°4 - ESPACES VERTS : CORSE PAYSAGE
 LOT N°5 - JEUX : KOMPAN
 LOT N°6 - SERRURERIE ET MISE EN PEINTURE DES ELEMENTS NEUFS DU PYLONE : SARL CAP METAL
 LOT N°7 - PEINTURE DES ELEMENTS EXISTANTS DU PYLONE : SAS AMÉNAGEMENT - FINITION DE L'ŒUVRE (AFO)
 DESAMIANTAGE : BATISUD

Montant de l'Opération : 2 995 000 € HT

Plan de financement :

Dépenses		Recettes	
Libellé	Montant HT en €	Libellé	Montant HT en €
Réhabilitation et mise en valeur des sites Fort Lacroix, Guadello, San Angelo	2 995 000,00 €	PO FEDER – ITI Axe 6 PI 9B Cohésion sociale DSIL CdC - Charte Urbaine Ville de Bastia	992 000,00 € 444 000,00 € 960 000,00 € 599 000,00 €
Total dépenses	2 995 000,00 €	Total recettes	2 995 000,00 €

Durée des Travaux : 16 MOIS

Livraison : TROISIÈME TRIMESTRE 2023



Bastia
CITTÀ DI CULTURA

Contact Presse

Merria di Bastia

Viale Pierre Giudicelli
20410 Bastia Cedex

Julie Lours

+33(0)6 46 17 33 89

presse@bastia.corsica

Projet cofinancé par



UNION EUROPÉENNE
Fonds européen de développement régional

Projet est cofinancé par le Fonds Européen de Développement Régional



CULLETTIVITÀ DI CORSICA
COLLECTIVITÉ DE CORSE



RÉPUBLIQUE
FRANÇAISE

Liberté
Égalité
Fraternité